

Âge du Bronze Ancien

Premier Age du Fer

LA TESTE

Dune du Pilat et plage de la Lagune

Nous avons repris depuis 2004 la prospection systématique sur la frange côtière et la dune du Pilat. Cette surveillance, liée à l'érosion marine et éolienne, a permis de découvrir sur la dune du Pilat quatre sites du Premier Âge du Fer et deux de l'époque moderne et sur la plage de la Lagune trois sites dont la chronologie s'étend de la fin du Néolithique au début de l'Age du Bronze.

Dune du Pilat

Le travail sur la dune consiste bien sur en la fouille des sites archéologiques au fur et à mesure de leur dégagement mais également à l'observation de la stratification des différents paléosols caractérisant sa formation. Ainsi, il est possible maintenant de définir au

moins six de ces sols anciens contre quatre dans l'ancien schéma d'évolution. Les deux nouveaux s'intercalent entre le paléosol I visible sur la plage et le II culminant à environ cinq mètres de haut et qui recèle les habitats de l'Age du Fer.

■ **Site Pr 4**

C'est pour l'instant le plus accessible à la fouille, il livre un mobilier assez abondant caractéristique de la production de sel mais également une typologie assez diversifiée de la céramique du début du Premier Age du Fer.

La fouille de cette année a permis de dégager complètement l'aire de combustion, elle mesure un peu moins d'un mètre de large sur deux mètres de long, elle

est protégée des vents dominants par une petite palissade. Il s'agit du cœur de l'installation, les godets remplis de saumures sont disposés autour du foyer pour accélérer l'évaporation et donc la concentration du sel.

La position de ce site à l'écart des zones d'habitats situés plus au nord est peut être la conséquence de la géographie de la côte avec la présence d'une lagune dans ce secteur. La céramique découverte présente une typologie caractéristique du groupe girondin, elle est datable du VIII^e au VI^e siècle avant notre ère.

■ **Site Pr 5**

Il est caractérisé par quelques tessons issus du paléosol II, lui-même constitué par une très fine couche aliotique.

■ **Site Pr 6**

Il est situé un peu au sud de Pr 5. En 2005, il était matérialisé par un promontoire de sable gris d'une emprise de 15 m de large et d'une épaisseur de 0,50 m. Fin 2006 ce site présente une longueur d'environ 70 m de long et occupe une dépression du paléosol II. Les tessons proviennent de la partie supérieure de la couche archéologique.

La découverte de fragments de faisselles et d'une fusaïole donnent des indices sur la fonction de cet espace, il est possible d'envisager ici une zone de pacage sans doute pour des ovins.

■ **Site Pr 7**

Il a été découvert au mois de février 2006 et se trouve juste à la descente de la plage du Pilat, au lieu dit la Corniche. Il est malheureusement très mal situé car sur un à pic de dune. Il est donc impossible de pouvoir aménager une terrasse pour pouvoir faire une fouille.

La couche archéologique mesure plus d'une vingtaine de mètres de long et occupe la partie sommitale d'une proto dune. Une fosse a livré du mobilier céramique dont les éléments les plus caractéristiques correspondent à des plats couvercles, mais également des fragments de terre cuite appartenant vraisemblablement à un four domestique comme ce fragment de sole à perforations circulaires. Tous ces éléments caractérisent une zone d'habitat datable de la phase I du Premier Âge du Fer.

■ **Conclusion**

Ces nouveaux sites nous montrent que les deux habitats découverts en 1982 n'étaient pas isolés, bien au contraire il semble que l'occupation protohistorique de la dune soit assez dense et étalée. Les différents sites ne sont éloignés que de quelques dizaines de mètres les uns des autres, formant des quartiers au sein d'un ensemble cohérent et de même chronologie avec peut-être des spécialisations pour certains d'entre eux comme Pr 6 qui semble dédié à l'élevage des ovins.

La fouille de 1982 sur Pr1 avait livré des augets sans autre forme d'organisation, le site Pr 4 confirme ces premières observations car il semble entièrement dédié à la production de sel marin tant par le mobilier retrouvé

que par l'organisation des vestiges. Cette exploitation du sel est vraisemblablement un des éléments moteurs de l'installation de ces populations protohistoriques dans ce secteur.

Plage de la Lagune

Le travail sur la plage de la Lagune dépend des phases de désensablements des différents paléosols. A ce jour deux ont été clairement identifiés. Le I est situé au bas de la plage et ne se dégage qu'à marée basse lors de fort coefficient. Le II est visible au pied de la falaise dunaire, il forme deux cuvettes à proximité desquelles des zones d'occupation se sont développées.

Trois sites à ce jour sont recensés :

— lag1 occupe la plus grande des deux cuvettes. Il offre trois phases d'occupation successives caractérisées par quelques tessons épars ainsi que des éclats de silex dont la chronologie s'étend de la fin du Néolithique au début du Bronze ancien ;

— lag2 est le plus caractéristique avec la découverte de deux phases distinctes du Bronze ancien dont la dernière correspond à un atelier de briquetage ;

— lag3 est le plus au sud, au pied de la dune. Il a livré de nombreux éclats de silex et quelques fragments de céramique. Une chronologie à la fin du Néolithique ou au chalcolithique est à envisager.

■ **Conclusion**

Ces découvertes vont permettre d'affiner aussi bien la chronologie de l'évolution géologique côtière que les différentes phases d'occupation présentes en bordure du littoral du sud Gironde. Les observations actuelles permettent d'envisager la datation du paléosol II entre la fin du Néolithique final et le début de l'Âge du Bronze ancien, ce qui ne correspond pas à la chronologie de son homologue de la dune du Pilat.

Elles permettront également de mieux cerner les activités économiques de ces populations à la transition de la préhistoire et de la protohistoire.

Synthèse

Ces deux années de prospection sondage ont ainsi permis de mettre au jour plusieurs sites archéologiques sur deux points distincts de la côte de la commune de La Teste. A Pilat l'occupation du Premier Âge du Fer décelée en 1982 s'étoffe avec la découverte de nouveaux habitats et d'une zone artisanale (Pr 4). Cette dernière apporte de nouvelles données sur l'élaboration du sel ainsi que sur le mobilier spécifique qui y est associé. Ce type d'installation est totalement inédit pour la région du Bassin d'Arcachon et peu courante pour le reste de l'Aquitaine.

A ce jour les sites de la grande dune du Pilat sont les seuls habitats du Premier Âge du Fer de la région d'Arcachon. Les découvertes de 1982 sur Pr 1 et de 2005-2006 au niveau de Pr 4 montrent clairement que ces implantations sont étroitement liées à la production de sel qui est sans doute une des bases de l'économie des populations protohistoriques locales. Il est donc très

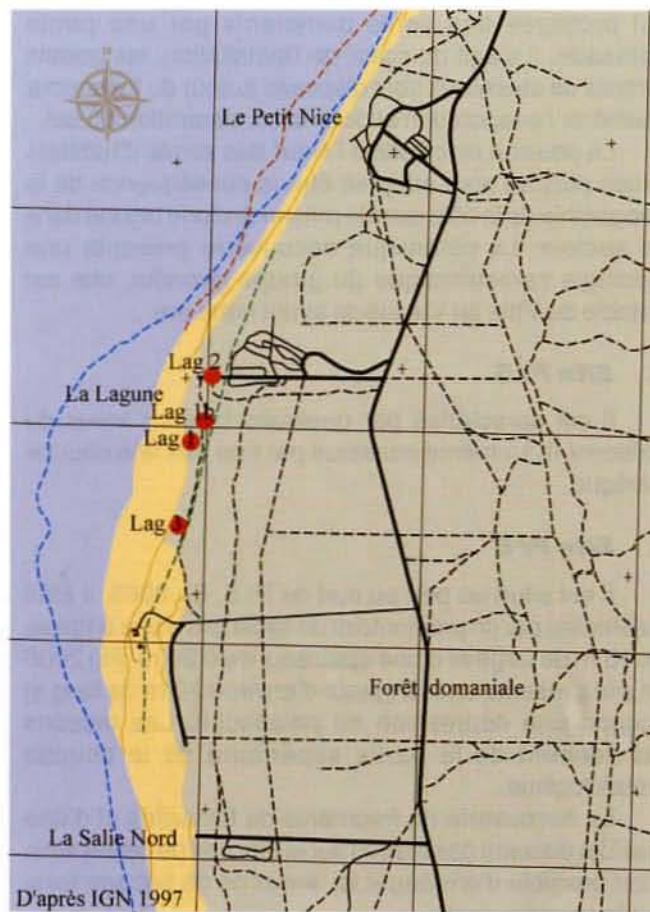
possible que d'autres habitats soient localisés sur le bord de la côte aussi bien vers l'océan qu'à l'intérieur du Bassin.

Le secteur de la Lagune est pour l'instant la zone d'occupation la plus ancienne découverte sur la commune de La Teste. Les conditions d'intervention étant peu favorables, il est pour l'instant difficile de qualifier les sites sauf pour la dernière phase de Lag2 qui offre toutes les caractéristiques d'un site de production de sel ce qui serait là aussi pour l'époque et la région totalement inédit.

Ce travail de prospection inventaire est reconduit pour 2007.

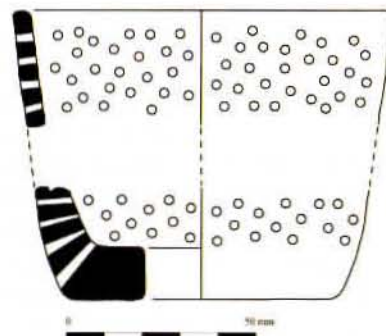
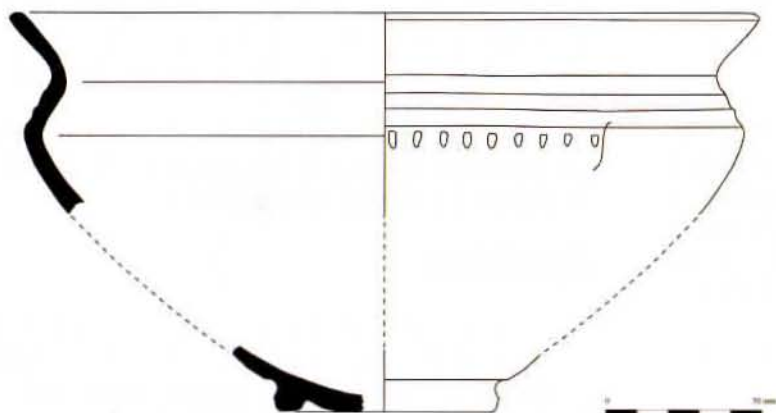
Il est probable que pour les années à venir, une équipe pluridisciplinaire (archéologue, géologue, palynologue, botaniste, entomologiste...) soit constituée de manière à tirer tout le potentiel de ces paléosols.

Philippe Jacques



- Trait de côte en 1980
- Trait de côte en 1964
- Limite ouest de la dune en 1980
- Limite ouest de la dune en 1964

- Trait de côte en 2006
- Trait de côte en 1980
- Trait de côte en 1964



La Teste - Dune du Pilat et plage de la Lagune.
 Ci-contre : Implantation des sites.
 Ci-dessus : Pr 4, les coupes, Pr 6, faisselle.
 Dessins : Ph. Jacques.